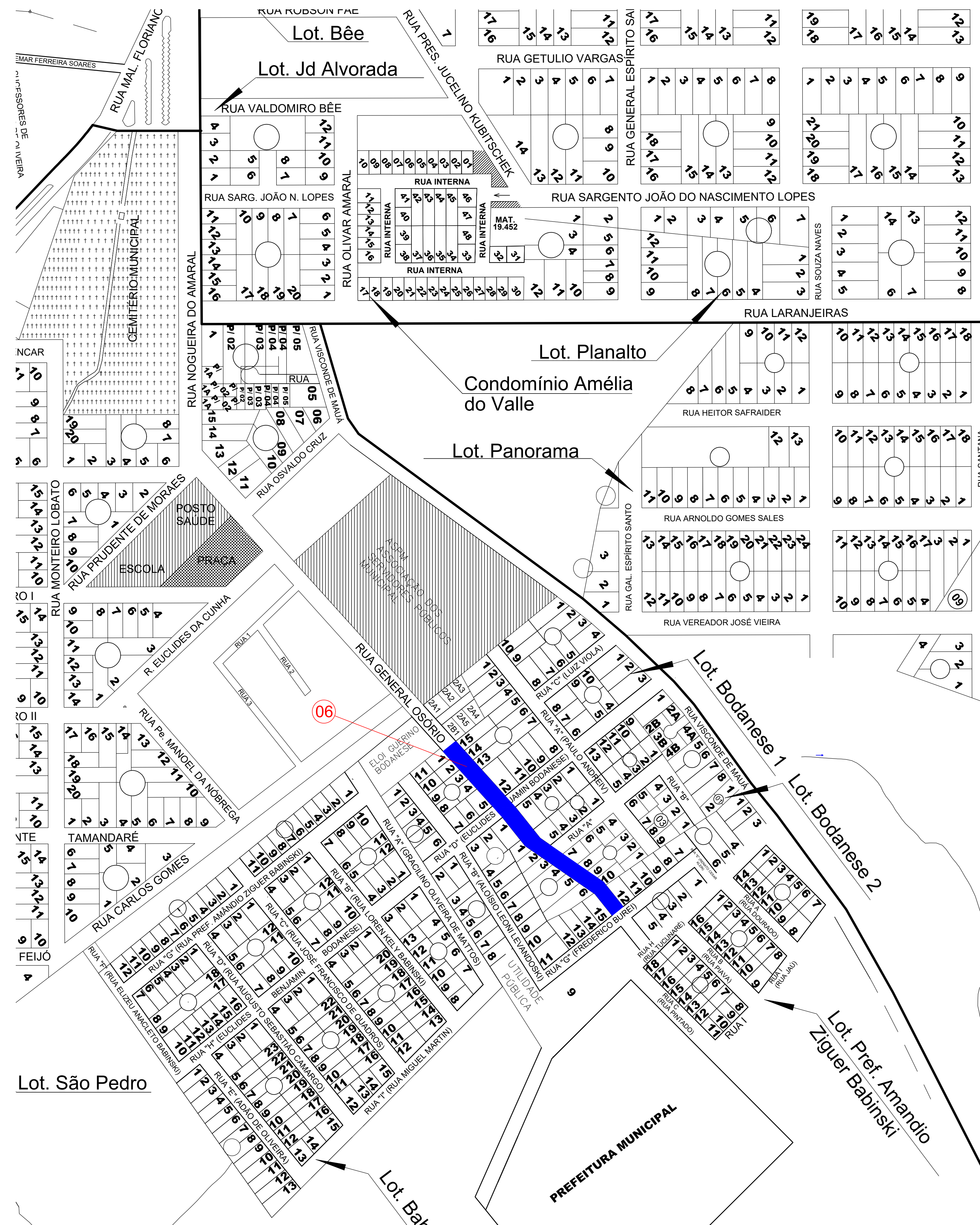
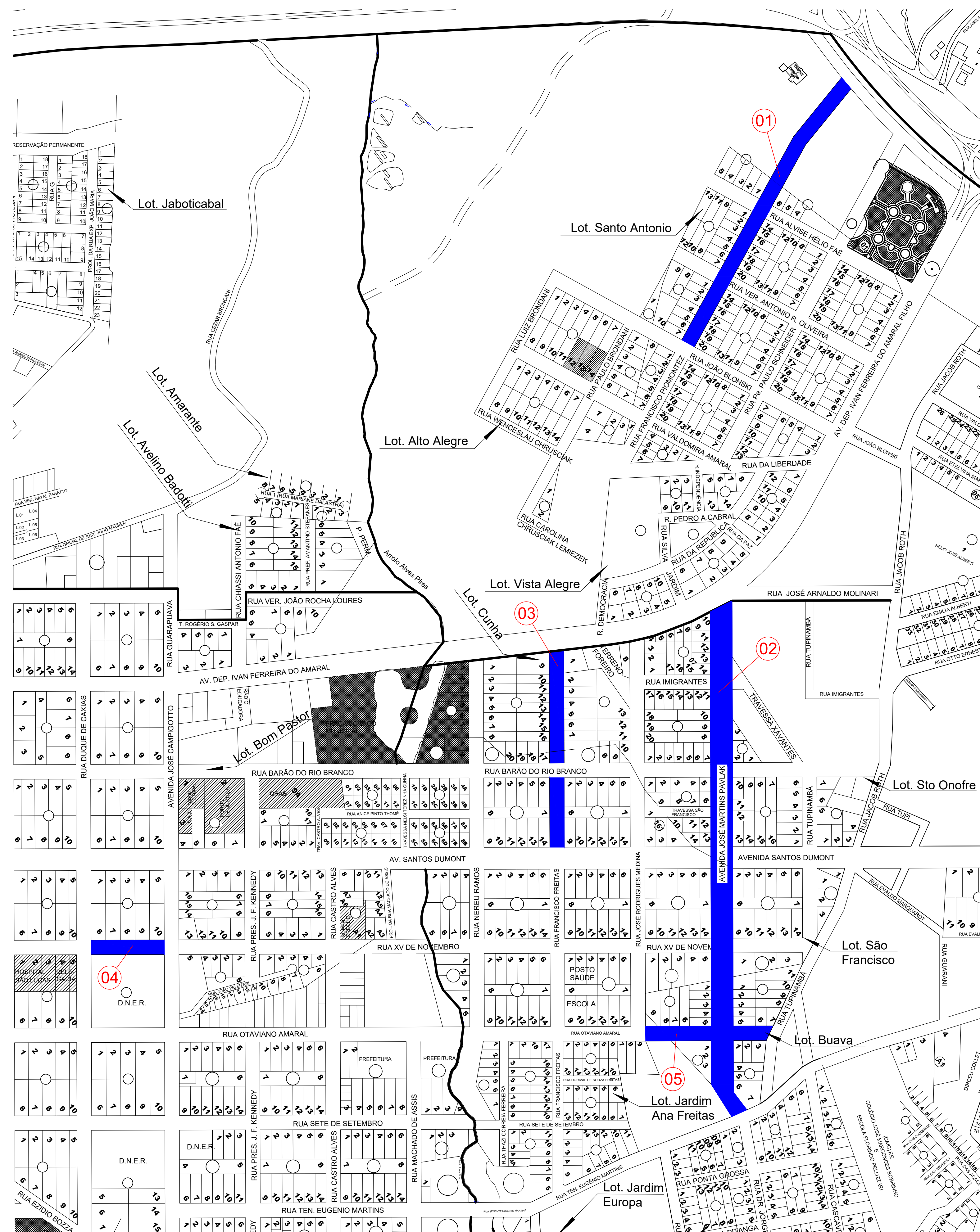
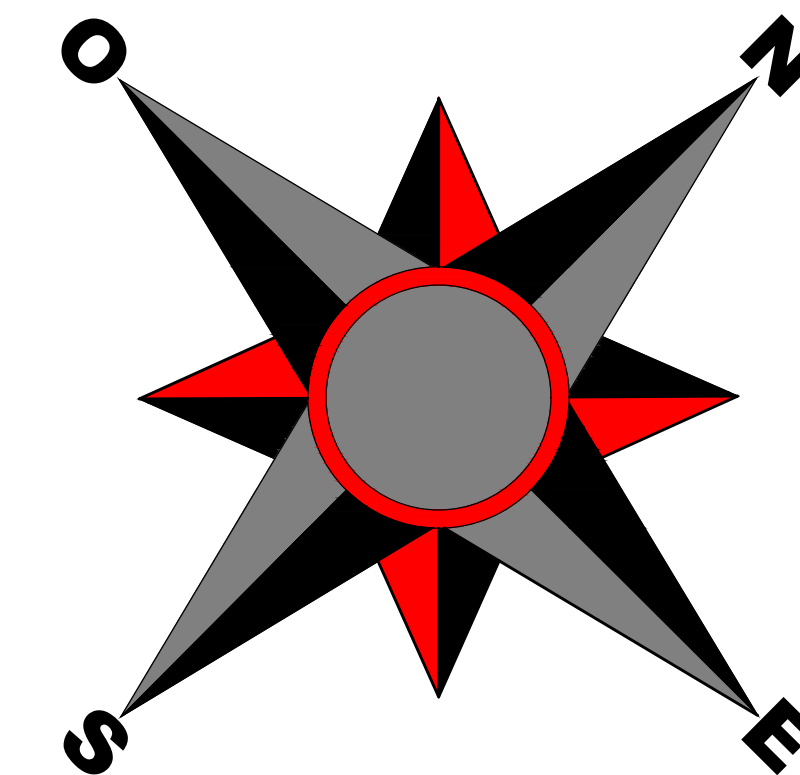


ÁREA TOTAL: 20.501,00m2



ÁREA: 3.862,00m2
ÁREA: 9.673,00m2
ÁREA: 2.446,00m2
ÁREA: 1.360,00m2
ÁREA: 1.089,00m2
ÁREA: 2.071,00m2
ÁREA: 20.501.00m2

RECAPE ASFÁLTICO SOBRE PEDRAS IRREGULARES
ÁREA: 20.501,00m2

Aprovação:

Local: LAR. DO SUL/Pr	Prefeitura Municipal:	Folha: 07/07
Escala: INDICADA		
Data: JUNHO/2021		
Desenho: EDSON	Proprietário: PREF. MUN. DE LARANJEIRAS DO SUL CNPJ. 76.205.970/0001-95 AV. HONÓRIO BABINSKI - PAÇO MUNICIPAL Nº 01 CEP. 65301-000 FONE (02) 3035-80100 LARANJEIRAS DO SUL/PR	Arquivo Digital: RECAPE Última Atualização: 01 / 06 / 2021

MAPA DE LOCALIZAÇÃO



Resp.p/ Projeto:

SECRETARIA DE OBRAS E URBANISMO
FONES (042) 3635-8131 e 3635-8107

